















מקרא:

-  מגרש חניה קיימם מתוכנן
-  רחוב עירוני
-  רחוב מאסוף ראשי
-  רחוב מאסוף משני
-  רחוב מקומי
-  שציפ
-  שטחים ירוקים
-  תכנון עתידי
-  מוסדות חינוך
-  גבול אור יהודה קו M3
-  תחנת אוטובוס קו מגול

אם התכנית מסומנת "לביצוע":
 המבצע אחראי שהעבודות המתוארות בניגון זה, מבוצעות חתך פיקוח של מפקח מוסק ופיקוח עיניו של משרדנו.

-  לביצוע
-  למכרז
-  לאישור
-  לעיון

המבצע אחראי לכדיקת המדורות והתאמתן במסומן. על המבצע לבקש את כל המדורות, ועל כל סעות או אי התאמה בתכנית / באתר עליו להודיע למתכנן.

מס	תאריך	חפצה	מנות
1	27.10.19	זיו גדון - אדרי העיר	X1

מס	שניים והערות
1	שדכנו רחובות

אור יהודה

**תוכנית כללית
 לסחבילי אופניים**

מס: 5000	גודל גליון: 110x57
תאריך: 23.10.2019	שם קובץ: 500-ALL.DWG
מס תכנית: 500-KLALI	

מתכננו שמורה זכות היוצרים על תכנית זו. אין להשתמש בתכנית או לבצע שניים בלא הסכמה בכתב של המתכנן.

שרטט: אנדריי	תכנון: גדי	ביסר:
אשר עיין:	תאריך אישור:	
אשר עיין:	תאריך אישור:	

NTE
 נתן תומר הנדסה-א.י.א. בע"מ
 נתן תומר - יעקב שציופק
 בית הלל 20 תל אביב 6701
 טל: 03-6242499 פקס: 03-6242490 ד.א. NTE@nte.co.il

P:\Or Yehuda\500\500-all.dwg, 12/24/2019 3:03:14 PM